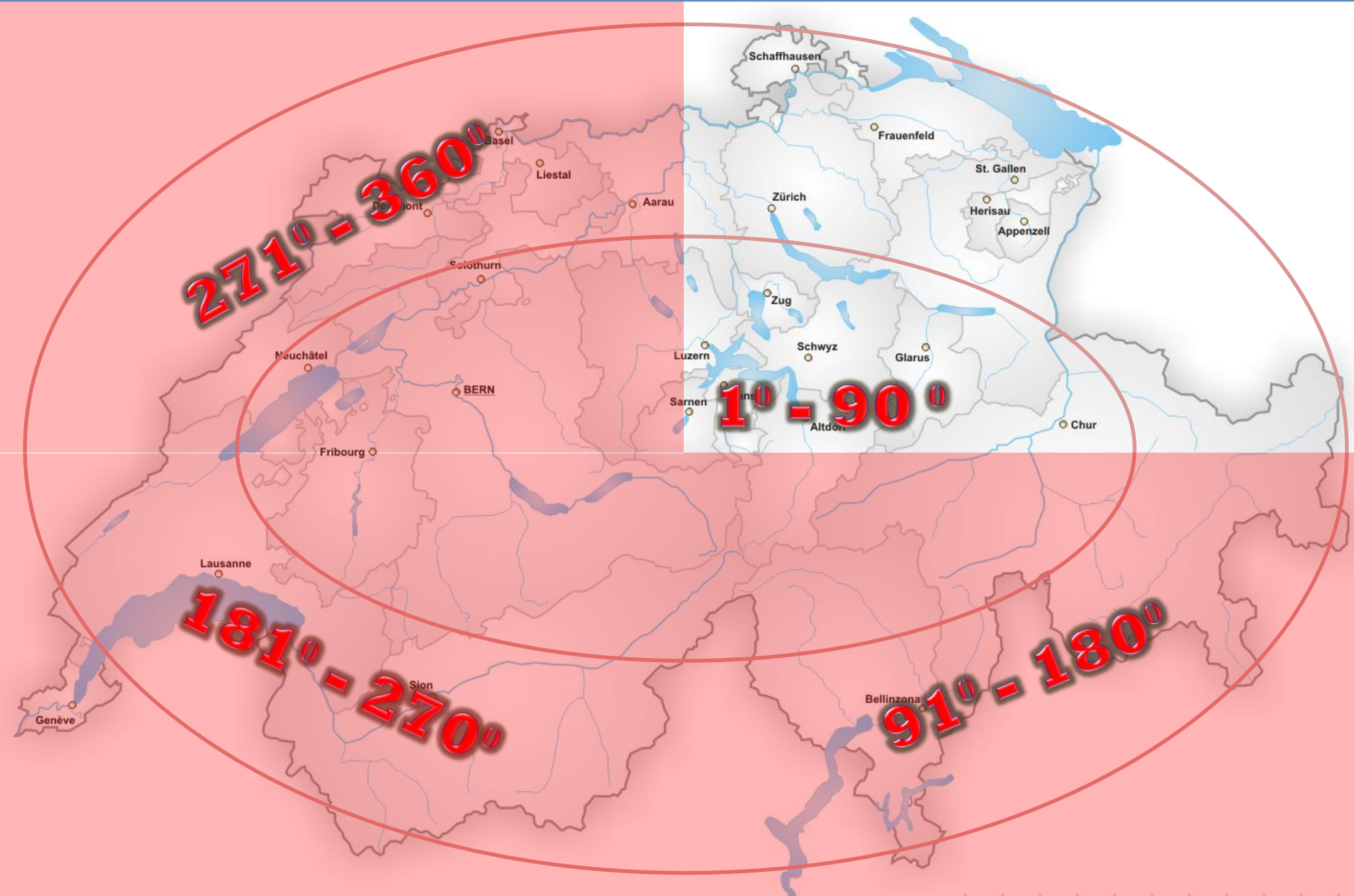


# CH-Grenzgang NE



alpgehnuss.ch



**Bad Zurzach;**  
**Schloss Zurzach** (ex Villa Himmelrych)





**Kaiserstuhl AG;  
Oberer Turm**



alpgehnuss.ch



Glattfelden;  
Rheinsfelden, ex-Fähre



alpgehnuss.ch

Eglisau



alpgehnuss.ch



Rheinau



alpgehnuss.ch



Neuhausen am Rheinfall /  
Laufen-Uhwiesen



alpgehnuess.ch



Schaffhausen;  
Festung Munot





alpgehnuss.ch

subscu

**Wilchingen;  
Spitzhalde**




alpgehnuss.ch

subscuunet.ch



**Wilchingen;  
Kirche St. Othmar**



alpgehnuss.ch

Beggingen;  
Hoher Randen



Extrempunkt NORD

alpgehnuss.ch

503

CS

B

Bargen,  
'Schwarze Staa'





josephhuss.ch

Thayngen;  
Altdorf SH



alpgehnuess.ch

9108



Thayngen



alpgehnuess.ch

Schlatt TG;  
Altparadies



www.vehnuss.ch

Wagenhausen;  
Rheinklingen







alpgehnuss.ch

Ramsen

Etwilen-Singen.ch

Museumsbahn

Billetta  
Telefon

Stellenangebote  
Handwerk und Dienstleistungen  
14.05.2018 15:30  
via Mobilbar

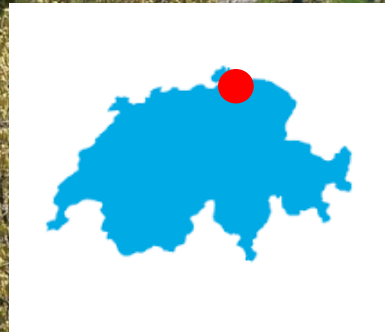


Ramsen





Stein am Rhein;  
Altstadt



alpgeiz.ch



Steckborn;  
Turmhof





Gottlieben;  
'Drachenburg'



alpgehnuess.ch

Bottighofen;  
Hafen



alpgehnuss.ch

Romanshorn;  
Hafen



alpgegnuss.ch  
gibtsunna

**Arbon;  
Kirche St. Martin**



alpgehnuss.ch

916364112200

**Rorschach;  
Hafen, Kornhaus**





alpgehnuss.ch

91086111933.ch



Thal;  
Altenrhein, Rhyspitz

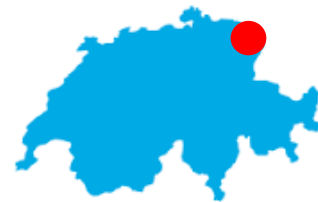


alpgehnuss.ch

Dreiländerpunkt: A/D/CH



Bregenz (A);  
Pfänder, Bodensee



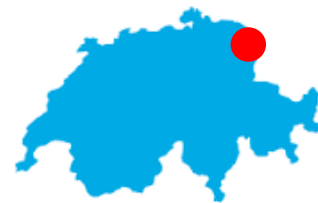
alpgehnuess.ch  
alpgehnuess.ch

Au SG;  
Hard



alpgehnuess.ch

Diepoldsau;  
Alter Rhein





Rüthi SG;  
Illspitz (A)



Dreiländerpunkt: A/FL/CH

Altstätten / Sennwald;  
Hoher Kasten, Staubereren



alpgehnuss.ch

gib86@gmail.com

Rüte / Sennwald;  
Saxerlücke



alpgehnuss.ch

**Buchs SG / Grabs;  
Werdenbergersee, -schloss**







alpgehnuess.ch  
+41 78 600 0222

Fläsch;  
Ellhorn, Sargans, Gonzen



alpgehnuss.ch

**Maienfeld;  
Guscha, Fläscherberg, St. Luzisteig,  
Bad Ragaz**



alpgehnuess.ch  
916650022°C

**Maienfeld;  
Buchs SG; Schaan, Vaduz, Triesen (FL)**



alpgehnuss.ch

**Maienfeld;  
Guschner Gir, Sargans; Balzers (FL)**

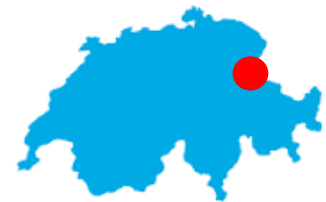


alpagehnuss.ch



1949

**Maienfeld;  
Guschasattel / Mazorahöhi, Rotspitz**



alpgehnuss.ch  
9168600022.ch

**Maienfeld;**  
**Guschasattel / Mazorahöhi;**  
**Naafkopf, Demmera (FL)**



alpgehnuss.ch

RENNEN:CH

Fläsch;  
St. Luzisteig, Falknis



alpgehnuess.ch  
8500022.ch



Fläsch;  
Fläscher Fürggli, Falknisspitz,  
Vorder Grauspitz





alpgehnuss.ch  
alpgehnuss.ch

**Fläsch;**  
**Fläscher Tal / Radaufis;**  
**Mittler See, Glegghorn, Schwarzhorn**





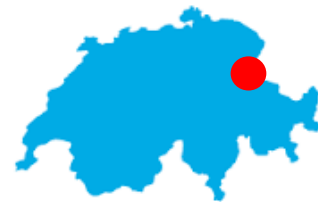
alpagehuss.ch

**Fläsch;  
Fläscher Tal / Radaufis;  
Vorderst See, Schesaplana**



alpagehnuss.ch

**Maienfeld;  
Alp Ljes, Ljesfürggli, Naafkopf**



alpgehnuss.ch  
alpgehnuss.ch

Dreiländerpunkt: A/FL/CH

Schaan (FL);  
Gritsch, Naafkopf



alpengehuss.ch

Maienfeld;  
Bartümeljoch



alpgehnuss.ch

9168611022.ch

**Maienfeld;**  
**Bartümeljoch, Hornspitz, Panüeler Kopf;**  
**Salaruelkopf, Tschingel**



ÖSTERREICH

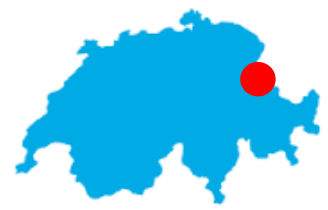
alpgedhuss.ch

S  
D  
F  
S  
25  
1000m

Flätzer Hütte LAI 1 1/2 h  
Bartümeljoch 35 min  
Nenzinger Himmel 1 1/2 h  
SÜDSTENSTERNEN

Gross Furgga  
Hochjoch  
2359 m

Seewis im Prättigau;  
Gross Furgga, Bartümeljoch, Naafkopf



alpgehnuss.ch

**Seewis im Prättigau;  
Gross Furgga, Chlei Furgga, Schafberg,  
Schesaplana**

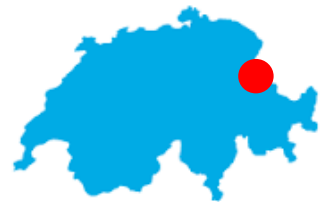




alpgehnuss.ch



Seewis im Prättigau;  
Gamsluggen, Kanzelköpfe, Kirchlispitzen,  
Drusenfluh, Sulzfluh



alpgehnuss.ch

91666

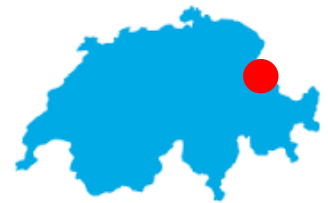
**Brand, Lünersee (A);  
Cavelljoch, Lüneregg, Kanzelköpfe,  
Totalpköpfe**



alpgehnuss.ch

alpgehnuss.ch

Seewis im Prättigau;  
Cavelljoch



alpgehnuess.ch

Verajoch (A);  
Schesaplana



alpgehnuSS.ch

186 UWA 2 CU

Schiers;  
Schweizertor



alpgehnuess.ch



Schiers;  
Drusenfluh



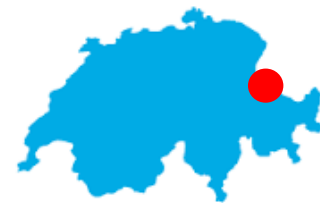
alpgeh.nuss.ch

Schiers;  
Drusator





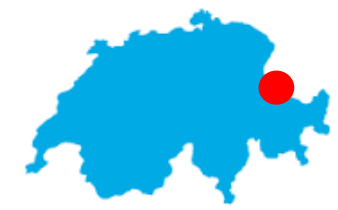
Luzein;  
St. Antönien, Sulzfluh







**Luzern;  
St. Antönien, Partnunsee**



alpgehnuss.ch  
gib&gum22°cu



Luzein;  
Tilisunafürggli



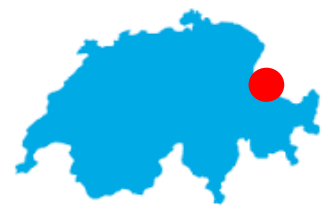
alpgehnuess.ch

alpgehnuess.ch

Luzein;  
Gruobenpass

Passhöhe 45 m  
Pizuna 20 m  
Trossenbühl 25 m  
Gruobena 114 m  
St. Antonia Platz 24 m

St. Antonia Platz



alpgehnuess.ch

Plasseggpass  
2354 m

Gruobepass [www.02](http://www.02) 40 min  
Tilisuna Hütte ÖAV ⬆ 1 h

Partnunstafel ⚔ 1 ¼ h  
St. Antonien Platz 🚠 2 ½ h

Plasseggpass  
2354 m

Luzern;  
Plasseggpass



alpgehnuss.ch

alpgehnuss.ch

Luzein;  
Riedchopf



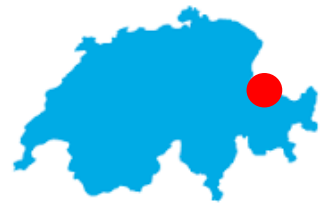
alpgehnuess.ch

Luzein;  
St. Antönier Joch



alpgehnuess.ch  
9168600022.ch

**Luzein;  
Gafier Joch, Gafia**



alpgehnuess.ch

**Luzein;  
Rätschenjoch, Rätschenhorn**





alpgehnuss.ch

**Klosters;  
Schlappin, Schlappinsee**



alpgehnuss.ch  
916660022.ch

Klosters;  
Schlappinjoch



alpgehnuess.ch

Klosters;  
Schlappintal



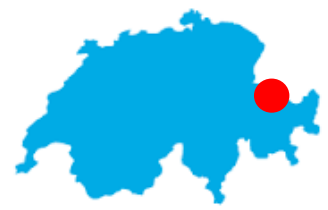


**Klosters;  
Rotbüelspitze, Valzifenzerglat**





**Klosters;  
Carnäirajoch; Isentällispitz,  
Rotbüelspitz, Kunterbandfurgga**



alpgehnuess.ch

**Klosters;**  
Carnäirajoch; Plattenjoch, Westliche  
Plattenspitze, Chessispitz, Chessihorn



alpgehnuess.ch

Klosters;  
Seetal, Schottensee und ~fürggli



alpgehnuss.ch

**Klosters;  
Plattenjoch; Tübingerhütte,  
Garneratal**





alpgehnuss.ch

**Klosters;  
Plattenjoch; Schweizerlücke,  
Westliche Kromerspizze**

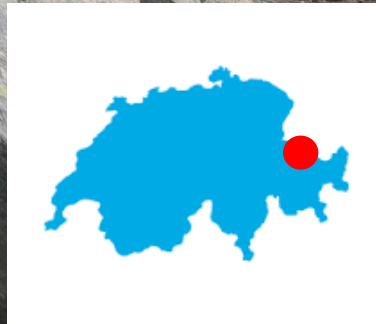




alpenausblick

**Klosters;**  
**Plattenjoch; Westliche Kormerspitze,**  
**Gross Litzner, Gross und Chlein Seehorn**

Plattenjoch  
2728 m



alpgehnuess.ch  
gib&6muu22'cu

**Klosters;**  
**Seelücke; Glötterspitze, Sattelkopf,**  
**Litznersattel, Gross Litzner**



alpgehnuss.ch



**Klosters;**

**Seelücke, Seegletscher, Chlein Seehorn**



alpgehnuess.ch

**Klosters;  
Ober Silvretta, Mittelgrat,  
(Winterberg-)Scharte**



alpgehnuess.ch

**Klosters;**  
**Klosterpass; Schattenspitze,**  
**Schneeglocke, Gletscherchamm**



alpgehnuss.ch

alpgehnuss.ch

Klosters;  
Galtürtälli



alpgehnuss.ch

**Klosters;  
Rote Furka, Silvrettagletscher**





alpgehnuss.ch

Klosters / Zernez;  
Chapütschin, Verstanclahorn



alpgehnuess.ch



**Gaschurn, Ochsental (A);  
Ochsentalergletscher, Fuorcla del Cunfin,  
Silvrettahorn, Schneeglocke, Schattenspitze**



alpgehnuss.ch

alpgehnuss.ch

**Gaschurn, Ochsental (A);  
Piz Mon, Vermuntgletscher,  
Fuorcla Vermunt, Piz Buin**



alpgehnuess.ch  
alpgehnuess.ch

**Scuol;**  
**Val Tasna, Alp Valmala, Piz Urschai**  
**Dadaint e -Dadoura, Piz Blaisch Lunga**



alpgehnuss.ch

**Scuol;**  
**Val Urschai, Plan da Mattun,**  
**Piz Cotschen, Fil da Tuoi**



alpgehnuss.ch

91086UHF32\*U

Kronenjoch  
2980 m

**Scuol / Valsot;  
Kronenjoch; Piz Blaisch Lunga,  
Futschölferner, Pfannknecht**



alpgehnuess.ch

91b.15111022.CU

Scuol;

Piz Faschalba, Bischofspitze



alpgehnuss.ch

**Scuol / Valsot;  
Kronenjoch; Jamtal**





alpgehnuess.ch

**Scuol / Valsot / Samnaun;**  
Kronenjoch; Piz Tschütta, Piz Davo Lais,  
Curuna Lada



alpgehr.ch  
g...  
...  
...  
...

Heidelberger Hütte 2 h 302  
Sektion Schwaben d. DAV

Finanzerstein 1 ½ h 302  
Jamtalhütte 2 ½ h 302  
Sektion Schwaben d. DAV

Kronenjoch  
2980 m

Valsot;  
Kronenjoch, Krone



alpgehnuss.ch

**Scuol;**  
**Curuna Lada, Fuorcla da Tasna,**  
**Lai da Faschalba**



alpgehnuss.ch

9168650 122°C

Scuol;  
Fuorcla da Tasna; Val Urschai,  
Minschun Pitschen





alpagehntuss.ch

Scuol;

Fuorcla da Tasna, Curuna Lada

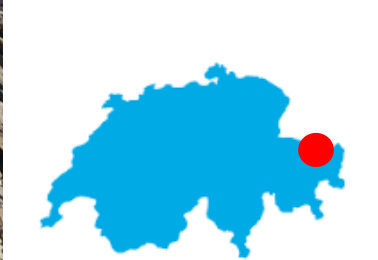


alpgehnuss.ch



Fuorcla Tasna 1995 m  
Heidelberger Hütte  
Ardez / Innthal  
D. A. S. H. B. A. S. S. I. N. G.

Scuol / Valsot;  
Fuorcla da Tasna, Val Fenga



alpgehnuss.ch

Scuol;

Fuorcla da Tasna, Lai 2762, Piz Laver



alpagehnuss.ch  
9118



# Scuol / Valsot;

Piz Tasna, Fuorcla da Tasna, Curuna Lada,  
Krone, Zahnspitze





alpgehnuss.ch

**Scuol;**

**Piz Davo Lais, Fuorcla Davo Lais o -Dieu,  
Piz Davo Dieu, Piz Laver**



alpgehnuss.ch  
sibegunnas.ch

**Scuol / Valsot;**  
Piz Fenga, Lareinfernerjoch, Piz Larain,  
Heidelberger Scharte und -Spitze

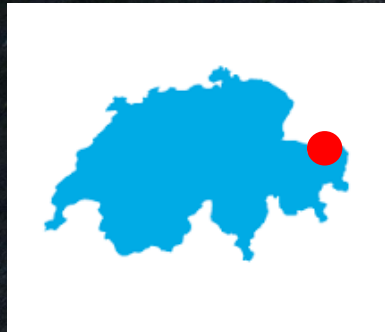


alpgehnuess.ch  
9168600022.ch



**Valsot;**

**Fuorcla Larain; Hoher Kogel, Paraid Naira**



alpgehnuss.ch

91b86uud??·cu

**Scuol;**

Fuorcla Fenga Pitschna,

Zeblasjoch, Palinerkopf



Fuorcia Val Gronda 45 min  
Heidelberger Hütte  $\uparrow$  1  $\frac{3}{4}$  h

Senda Scuol-Samnaun  
23

DAV WEITWANDERWEG 712  
BAW

Zebblas 15 min  
Samnaun 2 h

Senda Scuol-Samnaun  
23

DAV WEITWANDERWEG 712  
BAW

Zebblasjoch  
2539 m

Engadin Samnaun  
Samnauner Besonderheit  
Silvretta Arena

Samnaun;  
Zebblasjoch



alpgehnuss.ch

078 811 1221

Samnaun;

Palinerkopf, Salaaser Kopf



alpgehnuss.ch



**Samnaun;  
Greitspitz (A)**



alpgehnuss.ch



Samnaun;  
Idjoch, Ausser Viderjoch





alpgehnuss.ch



Samnaun;  
Flimspitz, Flimjoch



alpgehnuss.ch

Samnaun;

Flimspitz, Bürkelspitz, Visnitzkopf



alpgehnuss.ch

Samnaun;  
Grübelekopf



alpgehnuss.ch

ruhewald.ch



Samnaun;  
Spiessermühle





alpagehuss.ch

Valsot;  
Schalkl (A)



alpgehnuss.ch



Valsot;  
Martina



alpgehnuss.ch

Dreiländerpunkt: A/I/CH

Valsot;  
Cippo triconfinale (A, I, CH)

4 Reschen-Adm



alpgehnuss.ch

Valsot;  
Schwarzsee (A), Piz Lad





alpegeh.nuss.ch

San Valentino alla Muta (I);  
Lago della Muta



alpguide.ch

Scuol;  
Val d'Uina, Il Quar



alpgehnuss.ch

alpgehnuss.ch

Scuol;  
Alp Sursass





alpehobby.com

Scuol;  
Lais da Rims

